



TELAŠĆICA

Park prirode
Nature Park

Prijedlog plana upravljanja
pomorskim dobrom u Parku
prirode Telašćica

za razdoblje 2024. – 2028. godine

Sadržaj

1. OPĆE ODREDBE	1
1.1. Uvod i kontekst.....	1
1.2. Područje obuhvaćeno planom.....	2
1.3. Geografski i administrativni položaj	2
1.4. Ciljne vrste i stanišni tipovi	3
1.5. Zonacija	4
1.6. Geomorfologija.....	5
1.7. Bioraznolikost mora	6
1.8. Morska i obalna staništa - evaluacija stanja	6
2. PLANIRANE AKTIVNOSTI NA POMORSKOM DOBRU I PRIORITETI NJIHOVE REALIZACIJE.....	10
3. IZVORI SREDSTAVA ZA REALIZACIJU.....	11
4. PLAN ODRŽAVANJA POMORSKOG DOBRA U OPĆOJ UPOTREBI	11
5. PLAN GRADNJE NA POMORSKOM DOBRU	12
6. PLAN DAVANJA DOZVOLA NA POMORSKOM DOBRU	13
6.1. Plan provođenja natječaja za davanje dozvola na pomorskom dobru	14
7. PLAN NADZORA OVLAŠTENIKA DOZVOLA NA POMORSKOM DOBRU	17
8. ZAVRŠNE ODREDBE	17
PRILOG 1. Grafički prikaz lokacija za obavljanje djelatnosti temeljem dozvola na pomorskom dobru	18

Na temelju članka 134. stavka 10. Zakona o zaštiti prirode (Narodne novine, br. 80/13, 15/18, 14/19 i 127/19) i članka 14. stavka 1. podstavak 12. Statuta Javne ustanove „Park prirode Telašćica“, a u svezi sa člankom 39. Zakona o pomorskom dobru i morskim lukama (Narodne novine, br. 83/23), uz prethodnu suglasnost Upravnog odjela za prostorno uređenje, zaštitu okoliša i komunalne poslove Zadarske županije, Upravno vijeće Javne ustanove „Park prirode Telašćica“, na 61. sjednici održanoj 28. veljače 2024. godine donosi:

PRIJEDLOG

PLANA UPRAVLJANJA POMORSKIM DOBROM

U PARKU PRIRODE „TELAŠĆICA“

za razdoblje 2024. – 2028. godine

1. OPĆE ODREDBE

1.1. Uvod i kontekst

Sukladno Zakonu o pomorskom dobru, plan upravljanja pomorskim dobrom u zaštićenom području i području ekološke mreže je akt planiranja kojim se utvrđuje stanje područja te određuju ciljevi upravljanja i očuvanja i aktivnosti za postizanje ciljeva. Donosi se za razdoblje od pet godina, uz mogućnost izmjene i/ili dopune unutar tog razdoblja.

Planom upravljanja pomorskim dobrom nastoji se na jednom mjestu sažeto i jasno prikazati sve glavne informacije o području obuhvaćenom planom te u prvom redu pomaže Javnoj ustanovi da dugoročno učinkovito upravlja pomorskim dobrom. No, Plan upravljanja je ujedno i javni dokument, dostupan svima, koji omogućuje svim dionicima i zainteresiranoj javnosti da prate djelovanje Ustanove te da se vlastitim angažmanom, gdje je to moguće, uključe u upravljanje i doprinesu očuvanju vrijednosti područja. Usvajanjem, on postaje službeni dokument Javne ustanove, a aktivnosti svih pravnih i fizičkih osoba koje obavljaju djelatnosti u predmetnom području trebale bi biti usklađene s ciljevima upravljanja utvrđenim Planom i dužne su ga se pridržavati.

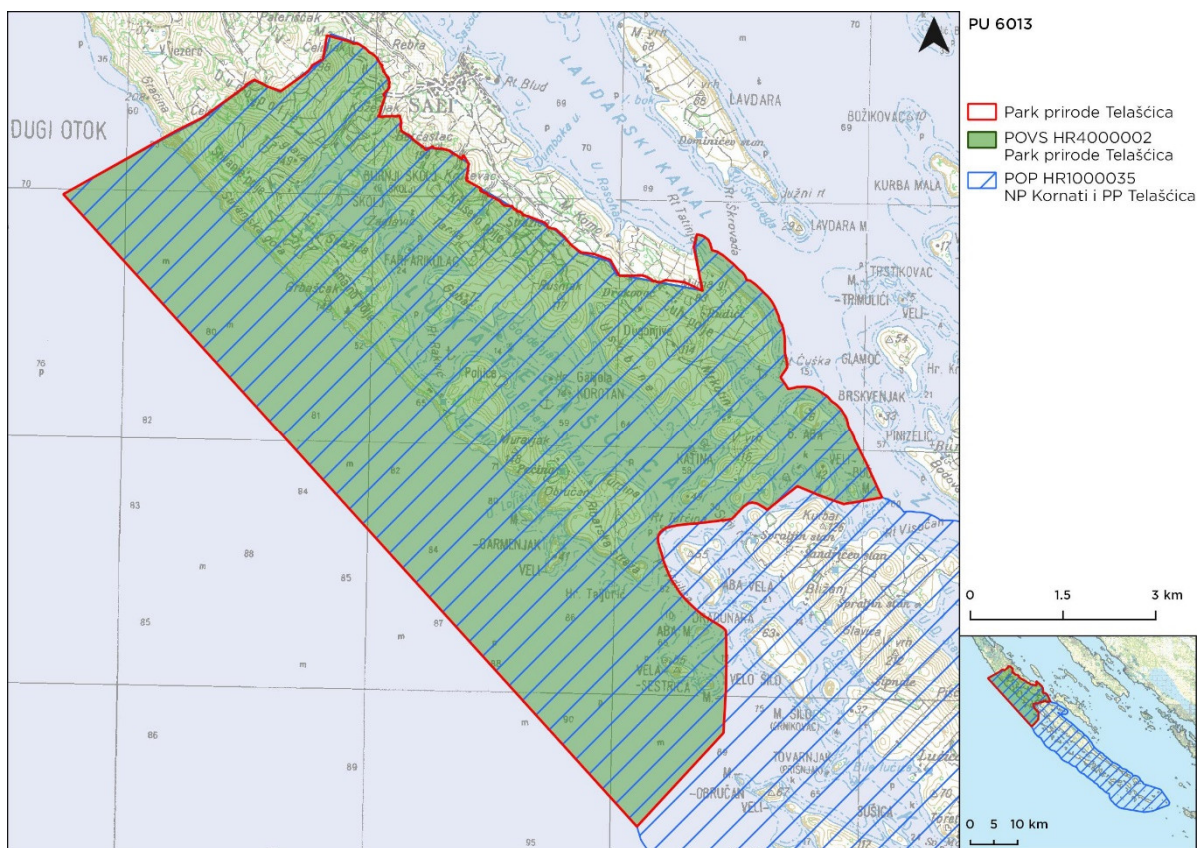
Plan upravljanja pomorskim dobrom temelji se na načelima:

- vrednovanja biološkog bogatstva, prirodne dinamike i funkcioniranja područja pod plimom i osekom, kao i o međuzavisnosti prirode morskog i kopnenog dijela koji čine cjelinu na određenom području pomorskog dobra;
- prethodnoj promjeni procjene rizika povezanih sa zahvatima u prostoru, djelatnostima i infrastrukturu kako bi se spriječio ili umanjio njihov negativni učinak na pomorsko dobro;
- sagledavanju na integralan način svih elementa koji se odnose na hidrološke, geomorfološke, klimatske i kulturološke sustave kako se ne bi premašili prihvatni kapaciteti određenog dijela obale i kako bi se spriječili negativni učinci razvitka u prostoru;

- primjeni ekosustavnog pristupa pri planiranju prostora i upravljanju, uz održivi razvitak pomorskog dobra uz izbjegavanje nepotrebne koncentracije i nekontroliranog širenja gradnje na pomorskom dobru.

1.2. Područje obuhvaćeno planom

Planom upravljanja pomorskim dobrom u Parku prirode Telašćica obuhvaća se područje Parka prirode Telašćica koje je ujedno i područje ekološke mreže značajno očuvanje ciljnih vrsta i stanišnih tipova (POVS) - HR4000002 Park prirode Telašćica, te dio, šireg područja ekološke mreže značajnog za očuvanje ciljnih vrsta ptica (POP) - HR1000035 NP Kornati i PP Telašćica. Park prirode Telašćica prvi je i jedan je od svega dva „morska“ parka prirode u Hrvatskoj, ukupne površine 6.999,28 ha, od čega 2531,14 ha pripada kopnu, a veći dio od 4.468,15 ha se odnosi na more.



1.3. Geografski i administrativni položaj

Park prirode „Telašćica“ nalazi se u srednjem Jadranu, u sustavu sjevernodalmatinskih otoka, na krajnjem jugo-istočnom dijelu Dugog otoka i Zadarske županije. Administrativno se nalazi u sastavu općine Sali. Park je okružen otvorenim morem s zapadne strane, a na jugo-istočnom dijelu je arhipelag Šibensko-kninske županije odnosno Nacionalni park Kornati. Na sjeveru je Lavdarski kanal s otokom Lavdara dok je SZ dio jedino kontinuirano kopneno okruženje predstavljeno krajnjim jugoistočnim kopnom Dugog otoka. Najveći dio Parka su morska područja i morske uvale (63,81 %) zatim suhe šume, makije i garizi koji pokrivaju 16,59 % dok suhi travnjaci zauzimaju 12,48 % ukupne površine Parka.

Službeni kopneni ulaz u Park je ulaz Dolac koji se nalazi na skretanju s državne ceste (D109) na županijsku cestu (ŽC6271) dok su glavni pomorski koridori prolazi Vela i Mala Proversa, kojima je moguć pristup iz Srednjeg kanala na otvoreno more. Najfrekventniji pomorski pravac je Zadar - Mali Ždrelac - Proversa koji osim u prostor Telašćice vodi i u širi prostor Kornata.

1.4. Ciljne vrste i stanišni tipovi

Jedan od načina upravljanja područjem ekološke mreže je provođenje mjera očuvanja za ciljne vrste i stanišne tipove. Države članice EU propisuju mjere i način provedbe mjera u područjima ekološke mreže kako bi se postigli ciljevi očuvanja ciljnih vrsta i stanišnih tipova. Propisane mjere očuvanja provode se u okviru planskih dokumenata gospodarenja prirodnim dobrima, dokumenata prostornog uređenja, planova upravljanja zaštićenim područjem i/ili područjem ekološke mreže, planova upravljanja strogo zaštićenim vrstama te kod provedbe zahvata i/ili aktivnosti koji bi mogli utjecati na ciljeve njihova očuvanja.

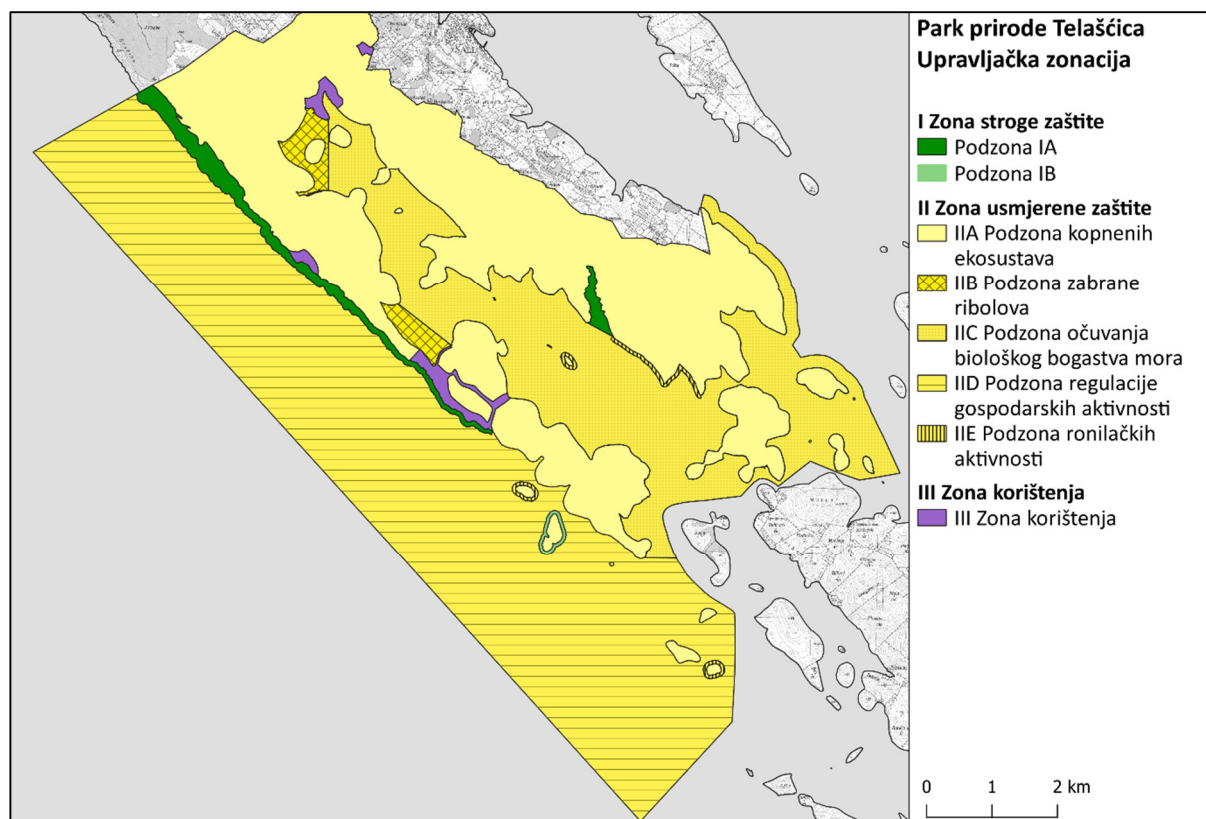
Park prirode Telašćica u cijelosti se preklapa s Ekološkom mrežom, i to područjem važnim za očuvanje ciljnih vrsta i stanišnih tipova te kao dio područja važnog za očuvanje ciljnih vrsta ptica. Unutar područja ekološke mreže obuhvaćenog ovim planom ukupno je utvrđeno 9 ciljnih stanišnih tipova od kojih je 7 morskih i obalnih, te 14 ciljnih vrsta.

MORSKI STANIŠNI TIPOVI	
1120*	Naselja posidonije (<i>Posidonium oceanicae</i>)
1160	Velike plitke uvale i zaljevi
1170	Grebeni
8330	Preplavljene ili dijelom preplavljene morske špilje
OBALNI STANIŠNI TIPOVI	
1150*	Obalne lagune
1240	Stijene i strmci (klifovi) mediteranskih obala obrasli endemičnim vrstama <i>Limonium</i> spp.
8210	Karbonatne stijene s hazmofitskom vegetacijom
TRAVNJAČKI STANIŠNI TIP	
6220*	Eumediteranski travnjaci <i>Thero-Brachypodieta</i>
ŠUMSKI STANIŠNI TIP	
5330	Termo-mediteranske (stenomediteranske) grmolike formacije s <i>Euphorbia dendroides</i>
*prioritetni stanišni tip	
Ciljne vrste u području značajnom za očuvanje vrsta i staništa (POVS) Park prirode Telašćica (HR4000002) i području značajnom za očuvanje ciljnih vrsta ptica (POP) NP Kornati i PP Telašćica 8 HR1000035)	
ŠIŠMIŠI	Dugokrili pršnjak <i>Miniopterus schreibersii</i>
	Oštrouhi šišmiš <i>Myotis blythii</i>
	Riđi šišmiš <i>Myotis emarginatus</i>
	Veliki potkovnjak <i>Rhinolophus ferrumequinum</i>
ZMIJA	Crvenkrpica <i>Zamenis situla</i>
PTICE	Jarebica kamenjarka <i>Alectoris graeca</i>
	Primorska trepteljka <i>Anthus campestris</i>
	Ušara <i>Bubo bubo</i>
	Leganj <i>Caprimulgus europaeus</i>
	Zmijar <i>Circaetus gallicus</i>

Eja strnjarica <i>Circus cyaneus</i>
Mali sokol <i>Falco columbarius</i>
Sivi sokol <i>Falco peregrinus</i>
Crnogri plijenor <i>Gavia arctica</i>
Rusi svračak <i>Lanius collurio</i>
Sivi svračak <i>Lanius minor</i>
Morski vranac <i>Phalacrocorax aristotelis desmarestii</i>

1.5. Zonacija

Upravljačka zonacija dio je važećeg Pravilnika o zaštiti i očuvanju (NN 8/22). Izrađena je na temelju dostupnih prostornih i drugih relevantnih podataka o zonama rasprostranjenosti vrsta i stanišnih tipova za područja ekološke mreže Natura 2000 te njihovim ekološkim zahtjevima, podataka o drugim značajnim vrstama i staništima, kulturnim vrijednostima i geolokalitetima, te procjeni njihovog stanja prema ciljevima očuvanja, kao i podataka o postojećim i planiranim načinima posjećivanja i prezentacije vrijednosti, korištenja prostora i uz njih vezanoj infrastrukturi. Područje obuhvata podijeljeno je na tri standardne osnovne upravljačke zone; I zonu stroge zaštite, II zonu usmjerene zaštite i III zonu korištenja od kojih su sve podijeljene na više podzona. Najveći udio površine Parka od 97,09 % nalazi se unutar usmjerene zaštite (Zona II) iza koje slijedi Zona stroge zaštite (Zona I) sa 2,00 %. Najmanji udio od 0,91 % je u Zoni korištenja (Zona III).



AKTIVNOSTI	ZONA STROGE ZAŠTITE		ZONA USMJERENE ZAŠTITE	ZONA KORIŠTENJA
	IA	IB		
Znanstvena istraživanja	✓	✓	✓	✓
Praćenje/monitoring	✓	✓	✓	✓
Ronjenje - autonomno	X	R	R	X
Kupanje	X	R	✓	✓
Ribolov	X	X	R	R
Sidrenje	X	X	R	R
Plovidba	X	R	✓	✓
Uređeni plovni put	X	X	✓	X
Plutače	X	R	✓	✓
Morski kajak	X	R	✓	✓
Jet ski	X	X	X	X

✓ dopuštene aktivnosti; X zabranjene aktivnosti, R dopuštene aktivnosti uz regulaciju

1.6. Geomorfologija

Zaljev Telašćica zavlači se 8 km u kopno u smjeru SZ. Na ulaznom dijelu zaljev je širine do 2 km, a nakon rta Raknić širina se smanjuje na približno 1 km. Unutar zaljeva brojne su manje uvale koje doprinose iznimnoj razvedenosti obale Parka, odnosno jugu Dugog otoka. S uvalama Dajnica i Čušćica podjedanko je razvedena, ali umjerenog nagiba, jugoistočna obala. Jugozapadna obala je strma i najmanje razvedena, a jedine veće uvale su U. Lojišće i Lučica na krajnjem jugu otoka.

Najpoznatiji reljefni oblik Parka su strme litice na jugozapadnoj obali. Visina im doseže 146 m (Grpašćak) dok im je najniža točka približno na dubini od 90 m. Dužina strmaca je 7 km, a protežu se od prijevoja na JI (koji spaja jezero Mir s otvorenim morem) do Stivanjske gore na SZ.

Arhipelag Parka prirode čini i dvadesetak manjih otočića i hridi. S površinom od 112 ha, Katina je najveći otok u arhipelagu Parka, te je nastavak antiklinale Dugog otoka. Hrid Taljurić među najmanjim je otocima Parka. Promjera je 60 metara, a zbog subhorizontalno uslojenih i otkrivenih vapnenaca te nadmorske visine od svega 3 metra, oblika je male kamene ploče.

1.7. Bioraznolikost mora

U Parku se ističu bogata i još uvijek očuvana morska staništa, od kojih su najznačajnija koraligenske zajednice, naselja morske cvjetnice posidonije, koja su rijetka i ugrožena na europskoj razini, te obalne lagune. Uz morska staništa, značajna su i obalna staništa, pretežito stjenovita. Osobito se ističu visoke litice s pučinske strane Parka, tzv. Stene, na kojima nalazimo više tipova staništa. Na vrhu, iznad utjecaja mora, nalaze se staništa karbonatnih stijena. Blizu kontakta s morem one postaju stjenovita obalna staništa, te se kao podmorski strnci nastavljaju pod morem te podržavaju više morskih stanišnih tipova. Malobrojna podzemna staništa ističu se kao skloništa šišmiša.

More zauzima najveći dio Parka te predstavlja jedno od njegovih najvećih prirodnih bogatstava. Morska staništa obuhvaćaju pridnena staništa, koja se razlikuju ovisno o dubini i podlozi, te stupac morske vode. U stupcu mora žive sitni plutajući (planktonski) organizmi te krupnije aktivno plivajuće životinje kao što su morski sisavci, morske kornjače, ribe i glavonošci. Životne zajednice morskog dna variraju ovisno o tipu morskog dna (stjenoviti, šljunčani, pješčani i dr.) te se izmjenjuju ovisno o dubini, odnosno količini sunčeve svjetlosti koja do njih dopire.

Duž obalnog pojasa Telašćice proteže se pojas stjenovite morske obale te su ova staništa izložena jakom suncu i vjetru zbog čega biljke u pukotinama stijena na raspolaganju imaju ograničenu količinu zemlje i vode. Biljke moraju biti posebno prilagođene na takve uvjete života te na ovim staništima raste najveći broj endemičnih biljaka. Uz to, manji dio obalnog pojasa čini i laguna, odnosno krško morsko jezero Mir, rijedak fenomen krške obale Jadranskog mora.

1.8. Morska i obalna staništa - evaluacija stanja

Ustanova ima za cilj očuvati vrijedna ciljna i druga staništa i vrste te prepoznatljiv krajobraz kroz regulaciju održivog korištenja prirodnih dobara. Ustanova ima ili uspostavljeno redovno praćenje stanja ili je recentno provela ciljana istraživanja stanja većine ciljnih stanišnih tipova i ciljnih vrsta. Opće stanje prirodnih vrijednosti može se ocijeniti kao vrlo dobro. Većina staništa je dobro istražena i kartirana, a regulacija, nadzor i praćenje stanja doprinose očuvanju prirodnih vrijednosti.

Stupanj očuvanosti staništa **Velike plitke uvale i zaljevi (1160)** je prosječan ili smanjen. Razlog smanjenoj ocjeni stanja je prisutan negativni utjecaj onečišćenja otpadom, prvenstveno naplavnim otpadom i otpadom s brodova, ali i otpadom s kopna koji, zajedno s raznim kemijskim sredstvima, uslijed ispiranja završi unutar uvale. Pojačani antropogeni utjecaj posebno se očituje tijekom ljetnih mjeseci s većim pritiskom posjetitelja. Druga prisutna ugroza je utjecaj nautičkog turizma, odnosno onečišćenje bukom, metalima i fizičko oštećenje morskog dna sidrenjem. Trenutno je na cijelom području Parka postavljeno 60-ak bova, a radi smanjivanja ugroza od sidrenja javlja se potreba za povećanjem broja bova.

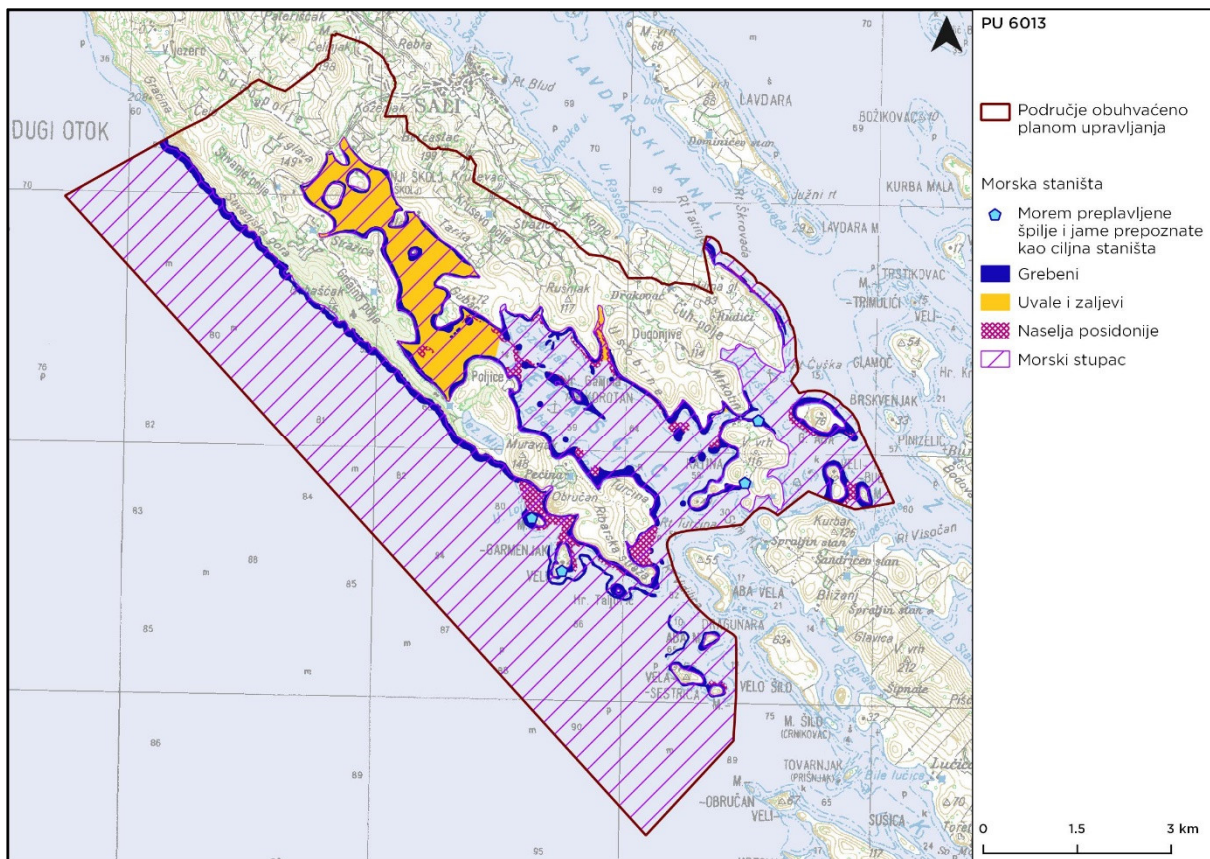
Uz velike plitke uvale i zaljeve vezan je i drugi ciljni stanišni tip pješčanih morskih dna **Naselja posidonije (*Posidonion oceanicae*) (*1120)**. Glavni negativni utjecaj za naselja posidonije predstavlja sidrenje te invazivne vrste zelenih algi koje se najčešće prenose sidrima.

Stupanj očuvanosti **Grebeni (1170)** je dobar. Na grebenima su razvijene koraligenske zajednice za koje se kontinuirano vrši praćenje stanja od 2009. godine. Sve izraženije klimatske promjene, odnosno povećanje temperature mora kao i produljenje perioda s povišenim temperaturama jedan su od uzroka pojave invazivnih vrsta te vidljivih promjena u stanju očuvanosti ovog staništa. Neadekvatno sidrenje je potencijalna ugroza i za ovo stanište pa je u svrhu njegovog očuvanja potrebno osigurati dovoljan broj ekoloških prihvatljivih bova. Osim navedenog, potrebno je osigurati češću kontrolu upotrebe ribolovnih alata koji oštećuju/uništavaju stanište kao i nadzor u svrhu sprječavanja gradnje ili nasipavanja obale.

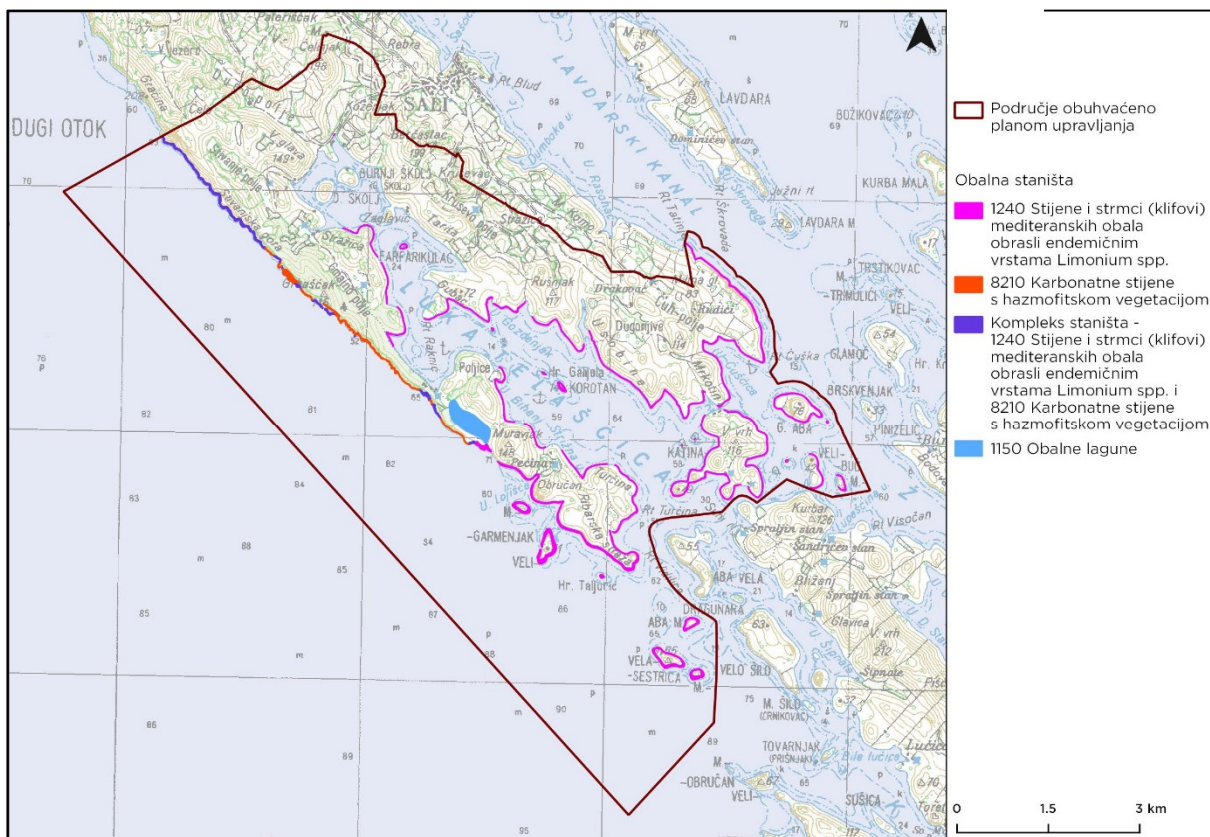
Prisutnost prethodno navedenih invazivnih vrsta ugroza je i za stanište **Preplavljene ili dijelom prepravljene morske špilje (8330)**.

Stupac morske vode (pelagijal) predstavlja stanišni tip kojeg karakteriziraju zajednice planktona i nektonske faune (glavonošci, ribe, morski sisavci) te morske ptice koje se hrane na površini mora. Morski stupac ugrožen je nautičkim turizmom odnosno onečišćenjem metalima kroz otapanje istih prilikom plovidbe iz protuobraštajnih sredstava na uronjenoj površini broda, ispuštanjem otpadnih voda koje osim onečišćenja metalima i fekalnim bakterijama doprinose i riziku od povećane primarne produkcije u zatvorenijim dijelovima uvale te potencijalnim onečišćenjem bukom (buka od brodova, jetski-a, preletanje helikoptera i dr.) čiji utjecaj još nije istražen. Sidrenje, osim direktne degradacije staništa, uzrokuje i resuspenziju sedimenta u vodeni stupac kao i turbulenciju u plićim dijelovima pod utjecajem propelera zbog čega dolazi do zamućenja morskog stupca i taloženja sedimenta na morske organizme. Ugrozu predstavljaju i izgubljene/odbačene ribarske mreže (tzv. *ghost nets*) u koje se često zapetljavaju različite vrste morskih organizama. Podvodna buka uzrokovana morskim prometom dokazano je faktor koji negativno utječe na prisutnost i distribuciju morskih sisavaca.

Stupanj očuvanosti obalnih staništa **Karbonatne stijene s hazmofitskom vegetacijom (8210)** i **Stijene i strmci (klifovi) mediteranskih obala obrasli endemičnim vrstama *Limonium spp.* (1240)** je izvanredan. Stijene i strmci na ovom području su prirodno zaštićeni i većinom nedostupni te nisu posebno ugroženi. Nema zabilježenog negativnog utjecaja od posjećivanja, a stijene se ne koriste za penjanje te se vegetacija održava kao prirodni trajni stadij zbog specifičnih uvjeta.



Prikaz rasprostranjenost ciljnih morskih staništa na području PP Telašćica



Prikaz rasprostranjenosti istaknutih obalnih staništa na području PP Telašćica

Plan upravljanja pomorskim dobrom u Parku prirode „Telašćica“ za razdoblje 2024. – 2028. godina sadrži:

- planirane aktivnosti na pomorskom dobru i prioriteti njihove realizacije;
- izvori sredstava za njihovu realizaciju;
- plan održavanja pomorskog dobra u općoj upotrebi;
- plan gradnje na pomorskom dobru građevina koje ostaju u općoj upotrebi;
- plan davanja dozvola na pomorskom dobru;
- plan nadzora ovlaštenika dozvola na pomorskom dobru.

2. PLANIRANE AKTIVNOSTI NA POMORSKOM DOBRU I PRIORITETI NJIHOVE REALIZACIJE

Javna ustanova upravlja pomorskim dobrom u skladu sa Zakonom o pomorskom dobru i morskim lukama i ovim Planom upravljanja pomorskim dobrom na način da:

- redovno održava pomorsko dobra u općoj upotrebi sanacijom nastalih manjih oštećenja (potpornih i zaštitnih zidova, šetnice, odmorišta, i sl.), građenjem i izvođenjem zahvata u prostoru koji se prema posebnim propisima ne smatraju građenjem, a koje služe općoj upotrebi izvan područja danog u koncesiju i lučkog područja luke otvorene za javni promet;
- dodjeljuje dozvole za obavljanje djelatnosti na pomorskom dobru koja ne isključuju niti ograničavaju opću uporabu pomorskog dobra;
- brine o zaštiti i osiguravanju opće upotrebe pomorskog dobra;
- sprječava nezakonito postupanje, samovlasno zauzeće, te devastaciju pomorskog dobra;
- obavlja nadzor nad pomorskim dobrom u općoj upotrebi;
- obavlja unos podataka o dozvolama na pomorskom dobru u Jedinственu nacionalnu bazu podataka pomorskog dobra Republike Hrvatske;
- obavlja nadzor nad ovlaštenicima dozvola na pomorskom dobru radi osiguranja da pomorsko dobro koriste u opsegu i granicama utvrđenim u dozvoli na pomorskom dobru;
- održava red na pomorskom dobru u općoj upotrebi.

Prioritet pri realizaciji aktivnosti na pomorskom dobru predstavlja zaštita i osiguravanje nesmetanog pristupa pomorskom dobru, održavanje reda te unapređivanje pomorskog dobra.

3. IZVORI SREDSTAVA ZA REALIZACIJU

Sredstva za upravljanje pomorskim dobrom jesu:

1. sredstva od naknada za dozvole,
2. sredstva iz proračuna osnivača,
3. sredstva iz proračuna Ustanove,
4. sredstva od novčanih kazni naplaćenih za prekršaje propisane odlukom o redu na pomorskom dobru,
5. sredstva iz vanjskih izvora financiranja (kroz projekte)

4. PLAN ODRŽAVANJA POMORSKOG DOBRA U OPĆOJ UPOTREBI

RB.	POSLOVI ODRŽAVANJA	IZNOS (EUR):
1.	Čišćenje i održavanje obale, mora i podmorja	15.000,00
2.	Održavanje Edukativne podmorske staze	5.000,00
3.	Održavanje postojećih plutače za privezivanje brodova	50.000,00
4.	Sadnja i održavanje zelenih površina na pomorskom dobru	1.000,00
5.	Redovno održavanje i unaprjeđivanje sustava signalizacije (oznake kretanja, informativne i edukativne tabele).	30.000,00
6.	Uklanjanje zaostalih ribolovnih alata	7.000,00
7.	Postavljanje zaštitne brane za kupače na području edukativne podmorske staze te ostalih lokacija predviđenih za kupanje.	20.000,00
8.	Održavanje postojećih ribarskih mulića	10.000,00
	UKUPNO	138.000,00

5. PLAN GRADNJE NA POMORSKOM DOBRU

RB.	RADOVI IZGRADNJE NA POMORSKOM DOBRU	IZNOS (EUR):
1.	Gradnja i održavanje šetnica, staza, potpornih obalnih zidova, u cilju osiguranja pristupa moru.	50.000,00
2.	Uređenje potrebne infrastrukture za siguran ulazak u more osobama smanjene pokretljivosti (u širem području uvale Mir).	100.000,00
3.	Identificiranje i uklanjanje nezakonitih nasipa, mulova i drugih građevina koje nisu vidljive na DOF-u 5/2011	15.000,00
4.	Hortikulturno uređenje pomorskog dobra u zoni uvale Mir	5.000,00
5.	Uspostava elektronske kontrole ulaza u uvali Mir	91.500,00
6.	Obnova ribarskih mulića	30.000,00
7.	Izvođenje zahvata u prostoru koji se prema posebnim propisima kojima se uređuje građenje ne smatraju građenjem (turistički info pult, modularni sanitarni čvor, rampa i sl. - u zoni uvale Mir)	20.000,00
8.	Uspostava ekološki prihvatljivog sidrišta	1.500.000,00
9.	Postavljanje plutača za privez na ronilačkim lokacijama	10.000,00
10.	Postavljanje oceanografske plutače	330.000,00
11.	Uspostava autonomnog sustava tehničke zaštite	1.900.000,00
12.	Postavljanje oznaka na moru za zabranu ulaza/prolaza u zonama stroge zaštite i zoni edukativne podmorske staze.	3.000,00
UKUPNO		4.054.500,00

Sanacije, rekonstrukcije i gradnja objekata koji se nalaze na lučkom području luka Uvala Mir obaviti će se putem ili uz suglasnost Županijske lučke uprave Zadar.

6. PLAN DAVANJA DOZVOLA NA POMORSKOM DOBRU

Dozvola na pomorskom dobru je upravni akt kojim se ovlašteniku daje vremenski ograničeno pravo na obavljanje djelatnosti na pomorskom dobru, kojom se ne ograničava niti isključuje opća upotreba pomorskog dobra, a za obavljanje djelatnosti može služiti isključivo jednostavna građevina koja se prema propisima kojima se uređuje građenje ne smatra građenjem, izvedena u skladu s posebnim propisima kojima se uređuje zaštita prirode, prostornim planovima donesenim u skladu sa zakonom kojim se uređuje prostorno uređenje te podzakonskim aktom iz Zakona.

Na pomorskom dobru unutar zaštićenog područja Parka prirode „Telašćica“, a kojim upravlja Ustanova, djelatnosti za koje će se dodjeljivati dozvole su razvrstane u skupine:

1. iznajmljivanje opreme za sport i rekreaciju (brodica, kajak, kanu, sandolina, padalina, pribor i oprema za snorkeling i kupanje i sl.),
2. ugostiteljska djelatnost (montažni objekt do 12 m², pripadajuća terasa ugostiteljskog objekta)
3. djelatnost trgovine (ambulantna/pokretna prodaja , kiosk, montažni objekt do 12 m²)
4. zabavno-rekreacijski sadržaji (kulturne, komercijalne, zabavne i športske priredbe, snimanje komercijalnog programa, reklamiranje, slikanje, fotografiranje, i sl. djelatnosti);
5. edukacija – organizirano posjećivanje zaštićenog područja, obuka jedrenja, veslanja, ronjenja i sl.

Djelatnosti iz ovog Plana mogu se obavljati na sljedećim mikrolokacijama:

DJELATNOST	SREDSTVO	MIKROLOKACIJA	KOLIČINA (BROJ)
¹ Iznajmljivanje opreme za sport i rekreaciju	kajak / kanu, daska za jedrenje, sandoline, pedaline i sl.	Uvala Podugopolje Uvala Mir Uvala Magrovica Uvala Jaz	5
² Ugostiteljska djelatnost	kiosk, montažni objekt do 12 m ² i sl.	Uvala Mir Uvala Magrovica	3
	pripadajuća terasa objekta m ²	Uvala Mir Uvala Magrovica Uvala Kršovica Prolaz Mala proversa Prolaz Vela proversa	6
¹ Djelatnost trgovine	² kiosk, štand, montažni objekt do 12 m ² i sl.	Uvala Mir Uvala Magrovica	4
	ambulantna / pokretna prodaja (prehrambeni proizvodi, sladoled, piće, i voće i sl.)	Akvatorij Parka	5
¹ Zabavno-rekreacijski sadržaji	kulturne, komercijalne, zabavne i športske priredbe	Akvatorij Parka	Po zahtjevu

	snimanje, reklamiranje, fotografiranje, i sl.		
¹ Edukacija	posjećivanje zaštićenog područja	Akvatorij Parka	Po zahtjevu
	Obuka: jedrenja, veslanja, ronjenja i sl.		

¹ Mikrolokacije na kojima se mogu obavljati dopuštene djelatnosti nalaze se u zoni usmjerene zaštite i određene su sukladno člancima 12. i 13. Prostornog plana Parka prirode „Telašćica“ („članak 12. (1) Zona usmjerene zaštite obuhvaća najveći dio Parka te predstavlja zonu u kojoj su dopuštene različite aktivnosti kroz regulaciju i nadzor Javne ustanove. Omogućeno je gospodarenje prirodnim resursima temeljem odgovarajućih planova gospodarenja prirodnim dobrima, sukladno Pravilniku o unutarnjem redu Javne ustanove, Zakonu o zaštiti prirode i drugim zakonima te podzakonskim aktima.“, „članak 13. Dozvoljene su tradicijske aktivnosti domicilnog stanovništva: ekstenzivno stočarstvo i tradicionalna poljoprivreda, znanstveno-kulturne, odgojno-obrazovne i turističko-rekreativne aktivnosti.“).

² Mikrolokacije za ugostiteljsku djelatnost i djelatnost trgovine - kiosk, štand, montažni objekt do 12 m² i sl. nalaze se u zoni korištenja sukladno čl. 17. Prostornog plana („članak 17. (1) Zona korištenja predstavlja područje kojim se upravlja u svrhe koje su značajne za razvoj Parka kroz turističko korištenje. (2) Zona korištenja namijenjena je posjećivanju i rekreaciji te obuhvaća: izdvojena područja s već postojećom infrastrukturom i građevinama (uvale Mir, Magrovica i Jaz te Grpašćak i otoci Katina i Vela Sestrica), ulaz Dolac, izdvojena parkirališta, zatečene ceste i pješačke staze te lokacije sidrišta.“).

Grafički prikaz lokacija utvrđen je u prilogu (Prilog 1) koji čini sastavni dio ovog Plana.

6.1. Plan provođenja natječaja za davanje dozvola na pomorskom dobru

Na temelju Plana upravljanja ravnatelj Ustanove će do 1. veljače tekuće godine objaviti javni natječaj za dodjelu dozvola na pomorskom dobru na službenim mrežnim stranicama Ustanove i u dnevnom listu. Javni natječaj se provodi prikupljanjem pisanih ponuda u zatvorenim omotnicama. Natječaj provodi Povjerenstvo koje imenuje Ravnatelj, a čine ga tri člana te isti broj zamjenika

Najpovoljnijom ponudom smatrat će se ona koja, uz ispunjavanje uvjeta iz natječaja, sadrži najveći broj bodova prema kriterijima ocjenjivanja ponuda u natječaju. U slučaju da dva ili više ponuditelja, koji ispunjavaju uvjete iz natječaja i ostvare jednak broj bodova prema kriterijima ocjenjivanja, pravo prvenstva ima ponuditelj čija je ponuda ranije zaprimljena u pisarnici.

Kriterij ocjenjivanja ponuda temeljem javnog natječaja koji će se primjenjivati je slijedeći:

- ponuđeni iznos naknade za dozvolu - može iznositi najviše 60% ocjene ponude;
- upotreba opreme i pratećih instalacija i pružanje usluga koje sadrže specifičnosti i obilježja autentičnih kulturnih i prirodnih vrijednosti područja, koje koriste najviše estetske standarde, koje koriste ekološki prihvatljive materijale, usluga koje su korisne za okoliš, (sustav odvojenog prikupljanja otpada, fitodepuracija i sl.), koje koriste materijale i predmete s certifikatom kvalitete prema europskim propisima – može iznositi najviše 10% ocjene ponude;

3. vremensko razdoblje obavljanja djelatnosti temeljem dozvole (duži period obavljanja djelatnosti koji pospješuje izvansezonsku ponudu nosi veći broj bodova) – može iznositi najviše 20% ocjene ponude;
4. prethodno iskustvo te dobro i odgovorno obavljanje djelatnosti, odnosno korištenje pomorskog dobra - mogu iznositi više od 10% ocjene ponude.

Tekst natječaja mora sadržavati sljedeće:

1. oznaku lokacije za koji se izdaje dozvola na pomorskom dobru te izvod iz grafičkog prikaza lokacija ovoga Plana,
2. početni iznos naknade za dozvolu na pomorskom dobru,
3. vrijeme trajanja dozvole na pomorskom dobru,
4. vrijeme i mjesto otvaranja ponuda,
5. iznos i vrstu jamstva za ozbiljnost ponude kojeg treba dostaviti svaki ponuditelj, kao i podatke o računu u korist kojeg se uplaćuje jamstvo,
6. rok za podnošenje ponude na natječaj,
7. naznaku da se najpovoljnijom ponudom smatra ona ponuda koja uz ispunjavanje uvjeta iz natječaja ostvari najveći broj bodova prema kriterijima ocjenjivanja ponuda u natječaju,
8. obvezu ponuditelja da dostavi instrumente osiguranja naplate naknade za dozvolu na pomorskom dobru, za naknadu štete koja može nastati zbog neispunjenja obveza iz dozvole na pomorskom dobru te za korištenje dozvole na pomorskom dobru preko mjere,
9. odredbu da na natječaju ne može sudjelovati ponuditelj:
 - koji je koristio pomorsko dobro bez valjane pravne osnove
 - koji je uzrokovao štetu na pomorskom dobru,
 - koji ima dospjelih obveza temeljem javnih davanja,
 - koji ima nepodmiren dug prema Javnoj ustanovi „Park prirode Telašćica“ po bilo kojem osnovu, osim ako je sa Ustanovom regulirao plaćanje duga.

Tekst natječaja može sadržavati i druge uvjete i podatke u svezi davanja dozvole na pomorskom dobru.

Na temelju zaprimljenih ponuda na javnom natječaju te Zapisnika o pregledu i ocjeni ponuda Povjerenstva, Upravno vijeća Ustanove donosi Odluku o dodjeli dozvole na pomorskom dobru. Na temelju Odluke Upravnog vijeća ravnatelj Ustanove donosi rješenje o dodjeli dozvole na pomorskom dobru. Rješenje o dodjeli dozvole na pomorskom dobru je upravni akt na temelju kojeg gospodarski subjekt stječe pravo na obavljanje djelatnosti kojom se ne ograničava opća upotreba pomorskog dobra.

Dozvole na pomorskom dobru daju se na rok od dvije do pet godina.

Iznimno se dozvola na pomorskom dobru može dati na rok do 20 dana za obavljanje privremene ili prigodne djelatnosti, samo jednom u kalendarskoj godini (kulturne,

komercijalne, sportske priredbe, snimanje komercijalnog programa i sl.), uz mogućnost ograničenja opće upotrebe u smislu ograđivanja i naplate ulaska.

Dozvola na pomorskom dobru za privremenu djelatnost može se dati na zahtjev na rok do 20 dana za obavljanje komercijalno-rekreacijske djelatnosti (kulturne, komercijalne, zabavne, sportske priredbe i sl.) uz mogućnost ograničenja opće upotrebe u smislu ograđivanja i naplate ulaska.

Zahtjev za izdavanjem dozvole za privremenu djelatnost mora sadržavati:

1. presliku rješenja o upisu u sudski registar za pravne osobe, odnosno obrtni registar za fizičke osobe ili drugi odgovarajući dokaz pravne sposobnosti;
2. dokaz da podnositelj zahtjeva nema dospjelih obveza temeljem javnih davanja
3. dokaz da podnositelj zahtjeva nema nepodmiren dug prema Ustanovi po bilo kojem osnovu, osim ako je sa Ustanovom regulirao plaćanje duga;
4. naznaku lokacije na koju se zahtjev odnosi sa opisom sadržaja djelatnosti i vremenski period korištenja;
5. dokaz o vlasništvu sredstava s kojima obavlja djelatnost na pomorskom dobru ili dokaz o pravnoj osnovi korištenja sredstava koja nisu u vlasništvu podnositelja zahtjeva.

Na temelju zaprimljenog zahtjeva te temelju Odluke Upravnog vijeća ravnatelj Ustanove donosi rješenje o dodjeli dozvole na pomorskom dobru.

Ovlaštenik dozvole na pomorskom dobru može obavljati djelatnost na pomorskom dobru samo u opsegu i pod uvjetima utvrđenim u dozvoli na pomorskom dobru.

Ovlaštenik dozvole na pomorskom dobru nema pravo sklapati ugovore s trećim osobama na temelju kojih bi treće osobe obavljale djelatnost ili dio djelatnosti iz dozvole, niti ga davatelj dozvole može na to ovlastiti. Zabrana se ne odnosi na najam, posudbu i sl. samih sredstava kojima se obavlja djelatnost iz dozvole na pomorskom dobru.

Protiv rješenja o dodjeli i ukidanju dozvole na pomorskom dobru može se izjaviti žalba Ministarstvu.

Detaljni postupak davanja dozvole na pomorskom dobru, visina naknade za davanje dozvole na pomorskom dobru i djelatnosti za koje se može dati dozvola na pomorskom dobru propisati će se javnim pozivom nakon što Vlada Republike Hrvatske uredbom propiše vrste djelatnosti i visinu minimalne naknade za dodjelu dozvola na pomorskom dobru, sukladno članku 72. stavku 7. Zakona.

7. PLAN NADZORA OVLAŠTENIKA DOZVOLA NA POMORSKOM DOBRU

Ustanova je dužna brinuti se o tome da se pomorsko dobro koristi u opsegu i granicama utvrđenim u dozvoli na pomorskom dobru.

Red na pomorskom dobru propisuje se Odlukom o redu na pomorskom dobru u zaštićenom području Parka prirode „Telašćica“, a poslove provedbe reda na pomorskom dobru obavlja Služba čuvara prirode, unutar koje minimalno jedan čuvar prirode mora biti ovlašten za poslove pomorskog redara.

Služba čuvara prirode dužna je redovno kontrolirati poštivanje uvjeta za obavljanje djelatnosti temeljem dozvola na pomorskom dobru i o tome voditi evidenciju.

Ako utvrdi da se pomorsko dobro koristi izvan opsega i uvjeta utvrđenih u dozvoli na pomorskom dobru i/ili da ovlaštenik dozvole na pomorskom dobru ograničava opću upotrebu, Ustanova je dužna donijeti rješenje o ukidanju dozvole na pomorskom dobru.

Služba čuvara prirode dužna je minimalno jedanput mjesečno izvršiti nadzor pomorskog dobra radi utvrđivanja nezakonitoga građenja ili drugog oštećenja pomorskog dobra, a i po svakoj prijavi bilo koje osobe te ako utvrdi nezakonite radnje, dužna je o tome obavijestiti nadležno tijelo (nadležne inspekcije, lučku kapetaniju i dr.).

Nadzor nad izvršenjem obveza preuzetih dozvolom na pomorskom dobru izuzev Ustanove, provodi i inspektor pomorskog dobra.

8. ZAVRŠNE ODREDBE

Ovaj Plan dostavit će se javnopravnom tijelu nadležnom za prostorno planiranje i gradnju na prethodnu suglasnost.

Nakon ishođenja prethodne suglasnosti, Plan će biti objavljen na mrežnim stranicama i oglasnoj ploči Ustanove radi javnog savjetovanja.

Po provedbi javnog savjetovanja Plan se dostavlja Lučkoj kapetaniji radi ishođenja suglasnosti.

KLASA: 023-01/24-02/02

URBROJ: 2198-1-93-08/01-24-12

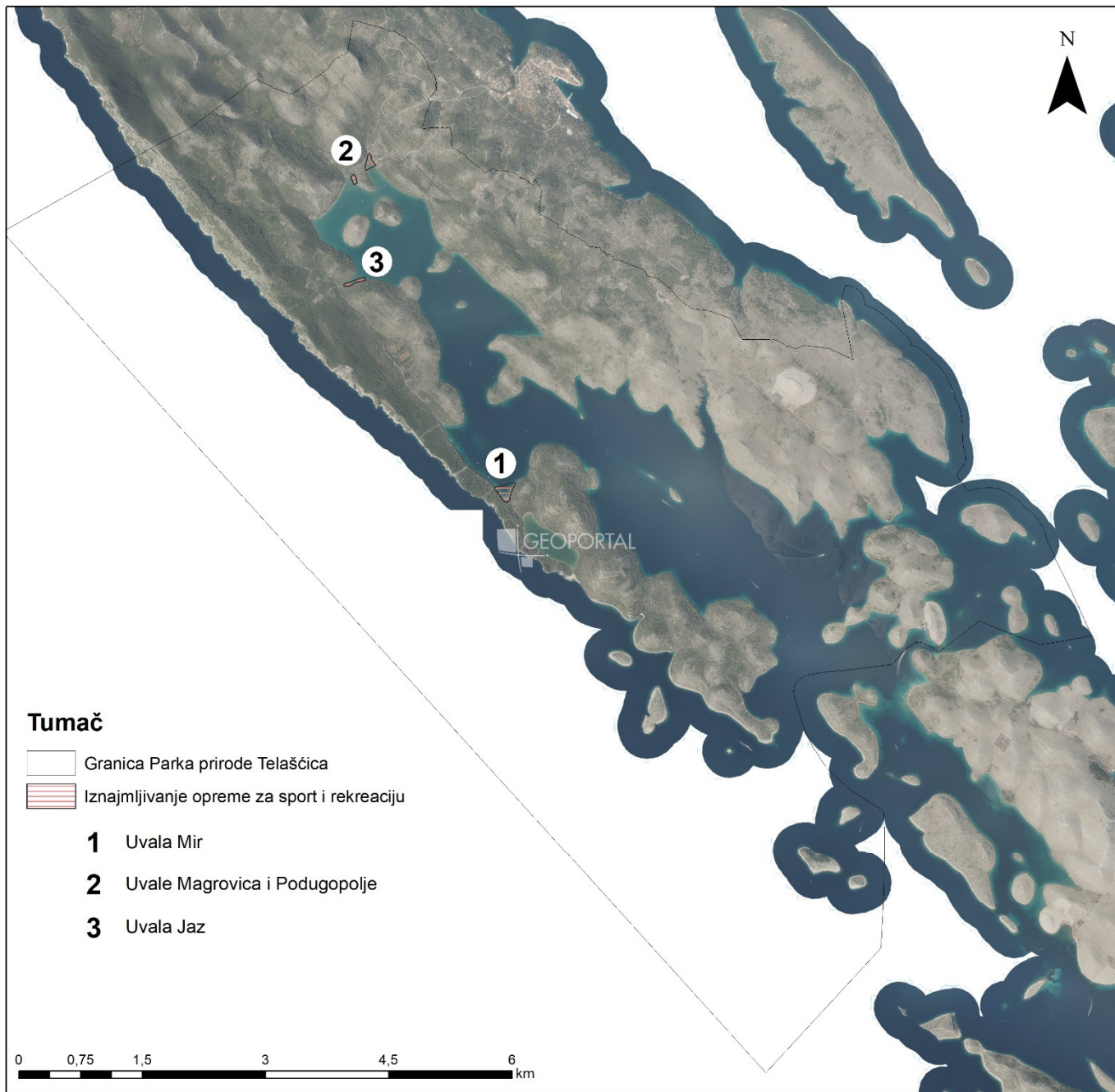
Sali, 28. veljače 2024. godine

PREDSJEDNIK UPRAVNOG VIJEĆA

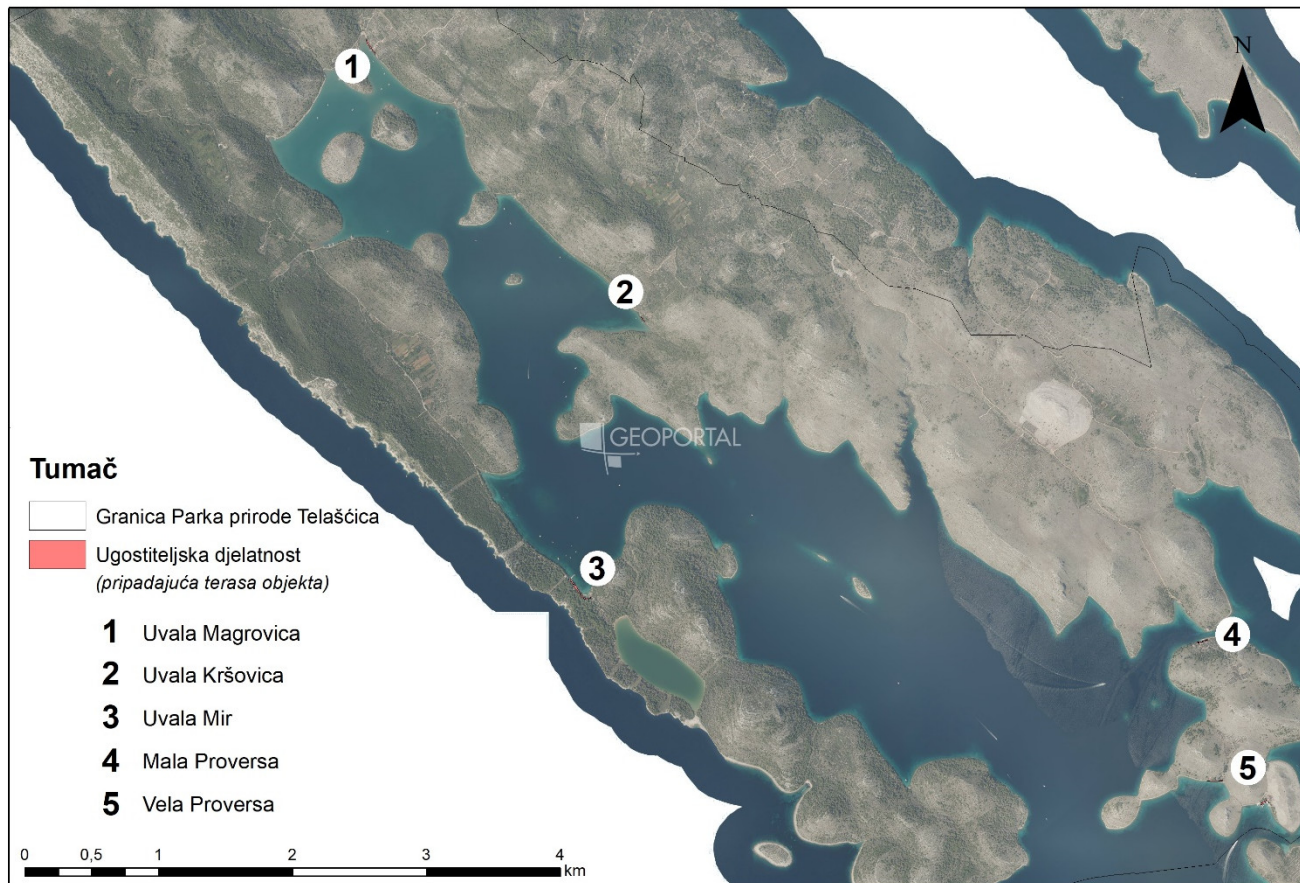
Daniel Springer


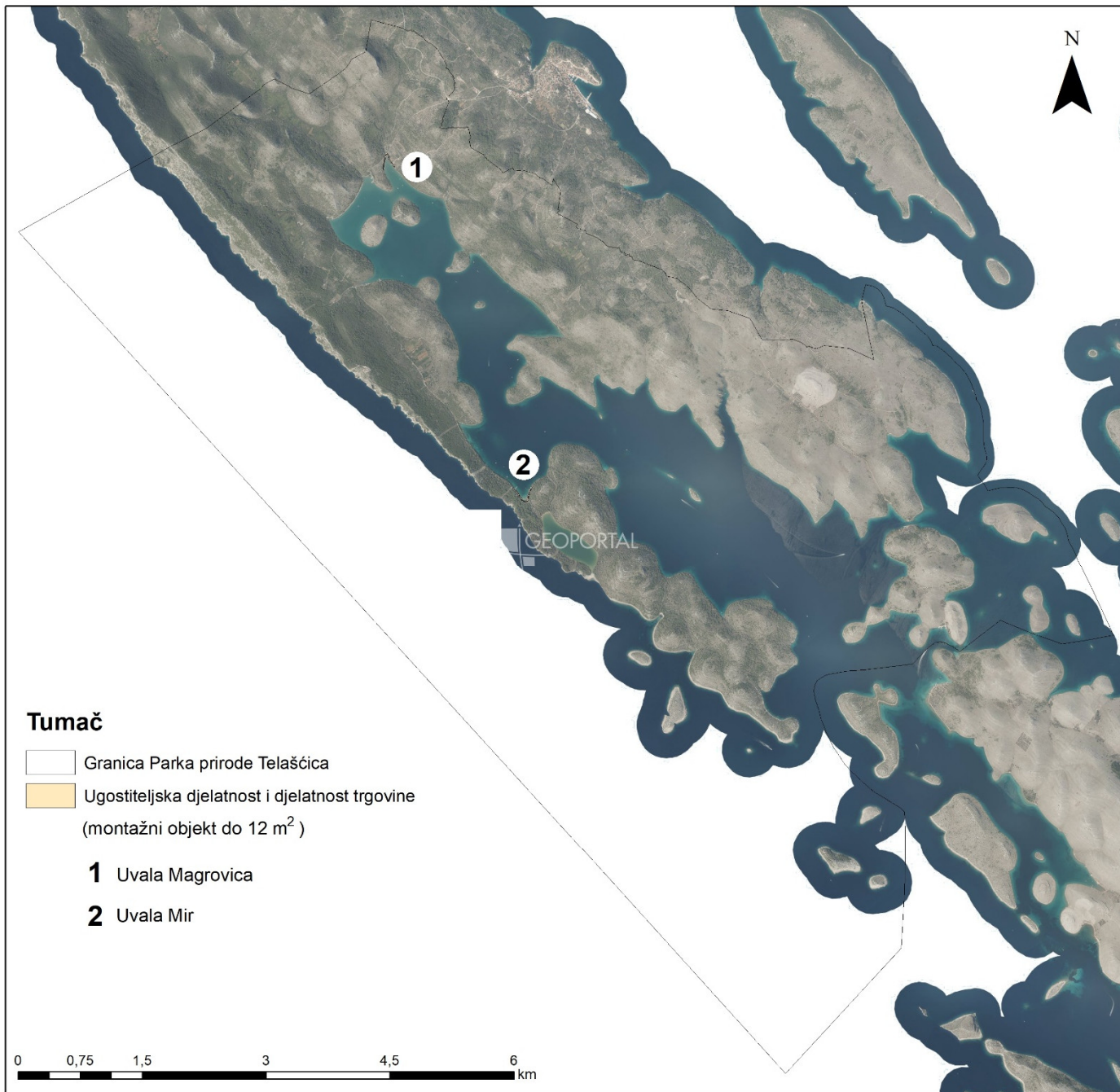
PRILOG 1.

Grafički prikaz lokacija za obavljanje djelatnosti temeljem dozvola na pomorskom dobru

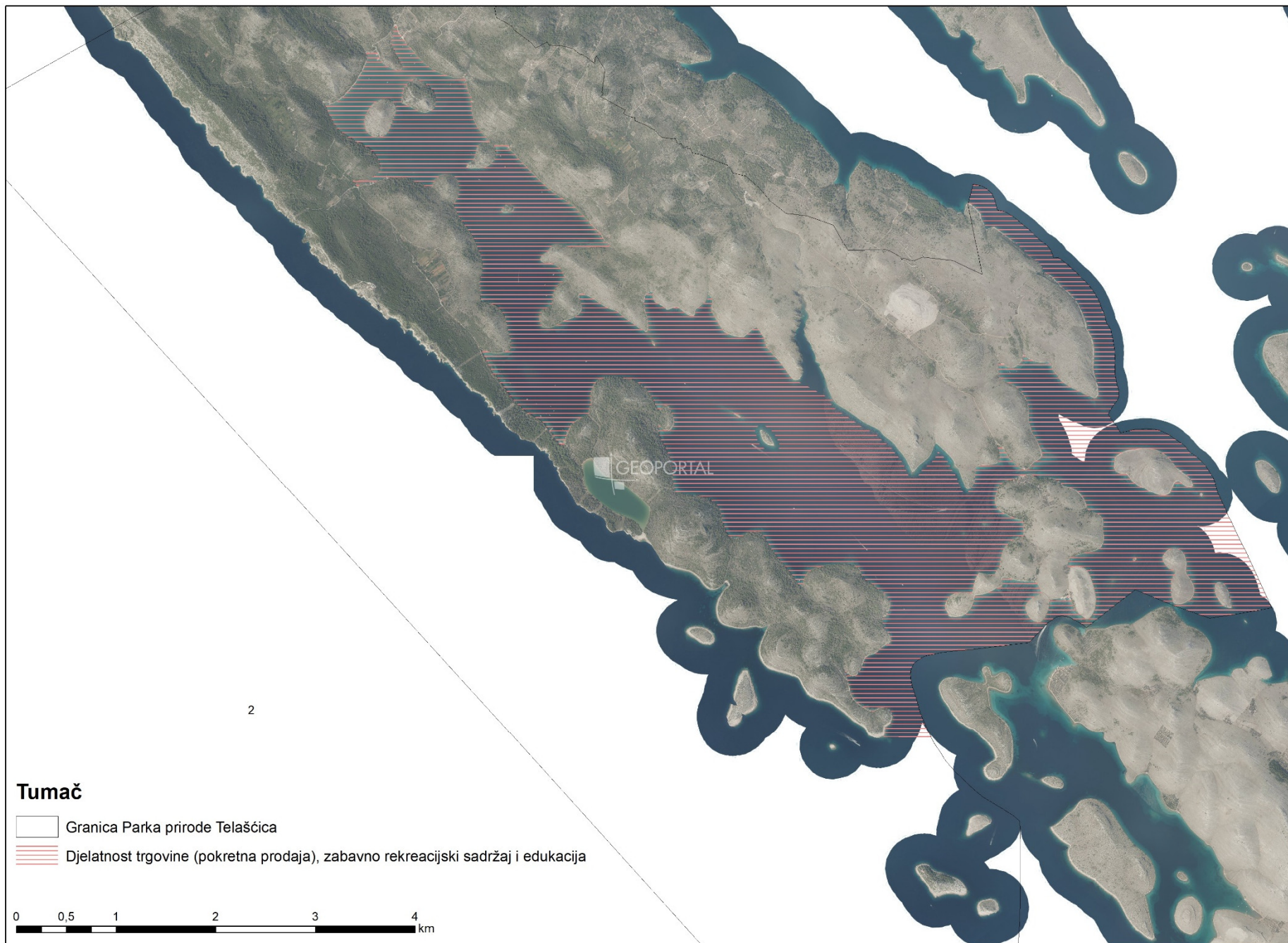


Projekcijski referentni sustav HTRS96/TM







Projekcijski referentni sustav HTRS96/TM



Tumač

-  Granica Parka prirode Telašćica
-  Djelatnost trgovine (pokretna prodaja), zabavno rekreacijski sadržaj i edukacija

0 0,5 1 2 3 4 km

Projekcijski referentni sustav HTRS96/TM